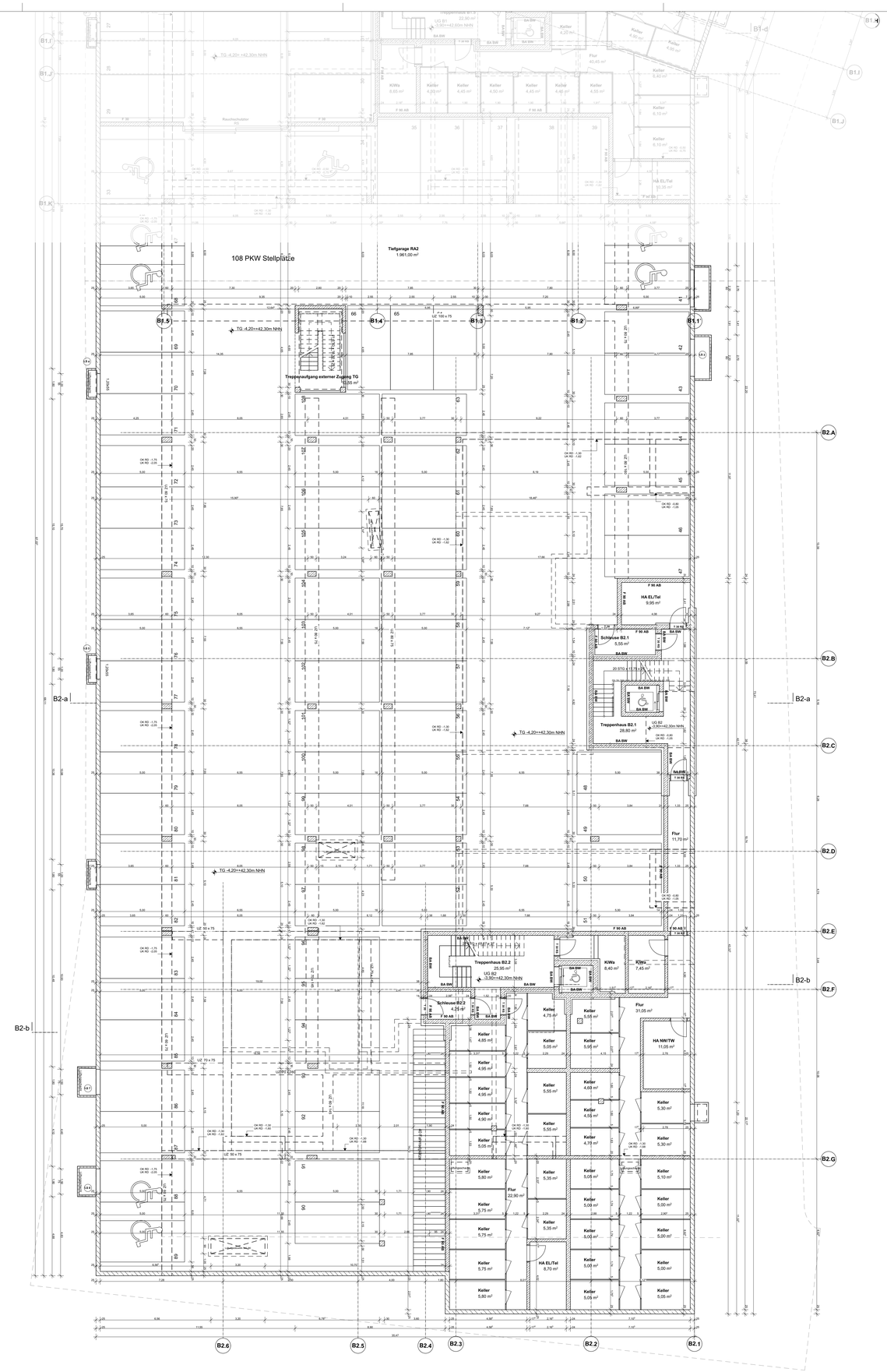

Legende

Brandschutzanforderungen:

F 30	feuerhemmend
F90	feuerbeständig
BW	Brandwand
BA BW	Bauart Brandwand
ds	Tür dichtschliessend
T30	Tür feuerhemmend
RS	Rauchschutztür
RW	Rettungsweg
WH	Wandhydrant
F	Feuerlöscheinrichtung
A	nicht brennbar
AB	in wesentlichen Teilen aus nicht brennbaren Baustoffen

Maßbezug:

OK	Oberkante
OKFF	Oberkante Fertigfussboden
OKRD	Oberkante Rohdecke
OKR	Oberkante Roh
OKFT	Oberkante Fertigteil
AK	Aussenkante
VK	Vorderkante
UK	Unterkante
UKD	Unterkante Decke
OKG	Oberkante Gelände

Raumstempel:

Nutzung/Raumbezeichnung
NF = Nettogrundfläche

Höhenkoten:
in Schnitt und Ansicht
OKFF
OKRD
im Grundriss:
OKFF
OKRD

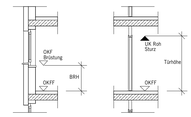

Auftraggeber

Herler Str. 111 GmbH & Co. KG
c/o WvM Immobilien + Projektentwicklung GmbH

Sachsenring 83
D- 50677 Köln
Fon +49 (0)221 - 931290-0
Fax +49 (0)221 - 931290-90
Nadja Wildner-Jaspers
koeln@wvm.de

Datum Unterschrift

Entwurfsverfasser

ASTOC
ARCHITECTS AND PLANNERS GmbH

Maria-Hilf-Straße 15
50677 Köln
Fon +49 (0)221 - 271 806 0
Fax +49 (0)221 - 3100833
www.astoc.de info@astoc.de

Datum Unterschrift

Projekt

1622 Köln, Herler Straße

Übersicht

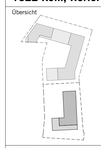

Kurzbeschreibung:
Wohnquartier Herler Straße
Bauteil B2

Projektadresse
Herler Straße 51067 Köln

Höhenlage
± 0,00 = 46,20m NHN

Planstand	Datum erstellt / Kürzel	Datum geändert / Kürzel
Bauantrag	23.02.2018 /tb	20.04.2018 /tb

Planinhalt	Plangröße mm:
Grundriss Untergeschoss B2	1189/841

Plannummer (Projektnummer-Planer-LPH-Planart-Bauteil-Ebene-Nummer-Status+Index)	Maßstab:
2410-AR-GP-GR-B02-U1-000-F	1:100

Pfad: BIM Server: Osiris - BIM Server 21/1622 Herler Straße LP4_180213